

SRAZ: na nádraží Vrané nad Vltavou do 7:55 hod.
vlak odjíždí do zastávky Měchenice v 8:04, odtud autobusem
do Teletína v 8:46 (v Teletíně budeme v 9:19)



TRASA: viz mapa
Teletín – velký a malý lom (PP) – vyhlídka Máj – Krňanský
vodopád – Smetanova vyhlídka – Třebsín – Medník
s kvetoucími kandíky – cca 15 km



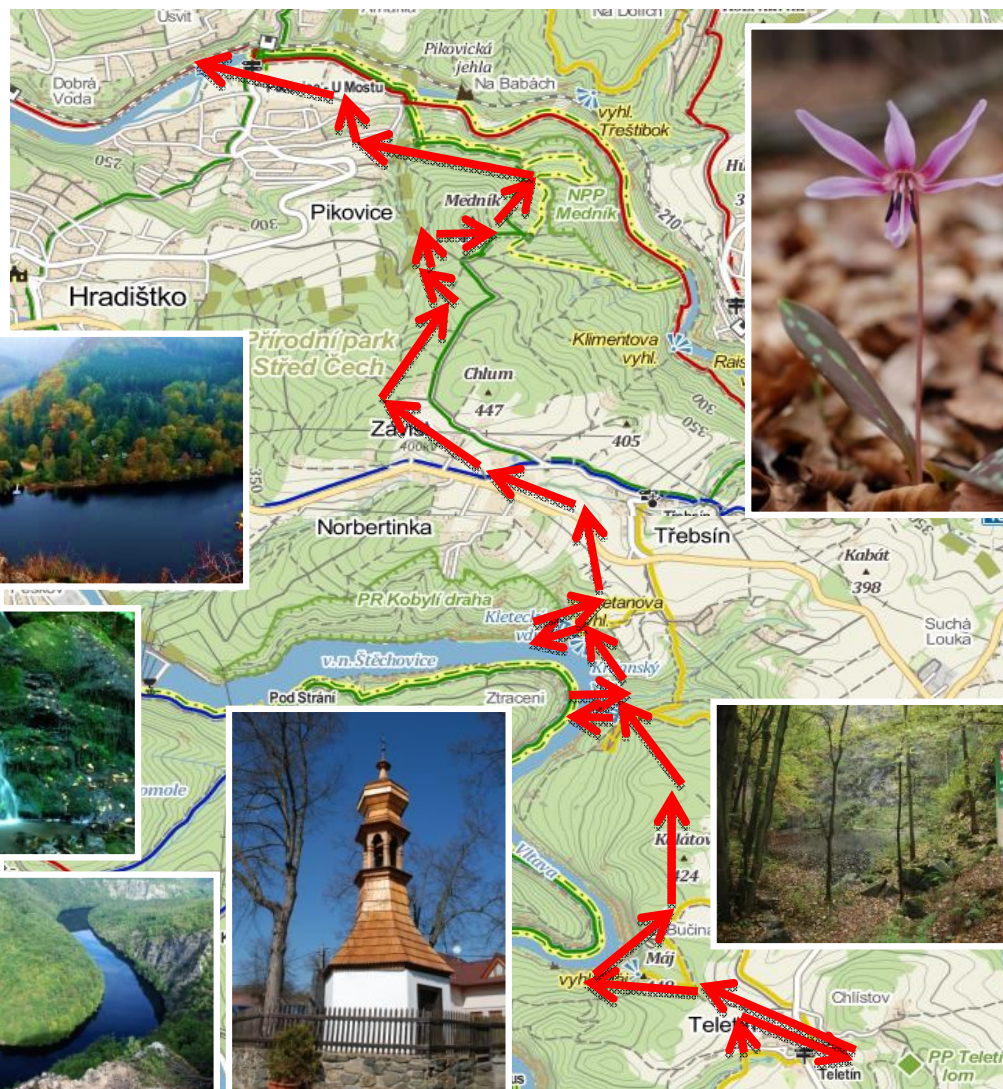
ZAJÍMAVÁ MÍSTA

- Teletínské lomy (malý je přírodní památkou)
- Vyhledka Máj
- Krňanský vodopád – největší vodopád v regionu
- Smetanova vyhlídka
- Třebsín – zvonička
- Velký Medník – vrcholová knížka
- kandíky v plném květu
- NS Medník

MOŽNÉ OBČERSTVENÍ: - Třebsín, Pikovice

NÁVRAT: vlakem z Pikovic (zastávka Petrov) v 16:44

Průvodce po trase zajištěn



ZŠ VRANÉ NAD VLTAVOU A EKOTÝM ŠKOLY

zvou žáky školy, jejich rodiče a veřejnost na 8. vycházku v rámci víceletého projektu

POZNÁVÁME NÁŠ REGION

SOBOTA – 23. 3. 2013

Teletínské lomy – vyhlídka Máj – Krňanský vodopád – vyhlídka Smetanova - kandíky

